



IO SONO  
FRIULI  
VENEZIA  
GIULIA

  
[www.turismofvg.it](http://www.turismofvg.it)

**FRIULI VENEZIA GIULIA:  
UNA REGIONE  
PER TUTTI**

TURISMO ACCESSIBILE





# UNA REGIONE ACCESSIBILE

Nel 2012 PromoTurismoFVG ha iniziato a verificare le potenzialità turistiche della Regione Friuli Venezia Giulia per diventare "Una Regione per Tutti".

Da qui la naturale collaborazione con la Consulta Regionale delle Persone con Disabilità e delle loro Famiglie del Friuli Venezia Giulia, soggetto riconosciuto con legge regionale come rappresentante degli interessi delle persone con disabilità sul territorio e con il servizio tecnico della Consulta CRIBA FVG (d'Informazione su Barriere architettoniche e Accessibilità) e con l'Associazione Tetra- Paraplegici del FVG, per poter offrire delle esperienze veramente accessibili a tutti in quanto verificate da tecnici altamente qualificati e sperimentate da persone con diverse disabilità ed esigenze specifiche.







# NATURA, ARTE, MARE, MONTAGNA ED ENOGASTRONOMIA

L'obiettivo principale del progetto è l'identificazione e il superamento, dal mare alla montagna, dalle città alle splendide zone naturali, dalla cultura all'enogastronomia, delle barriere non solo architettoniche o sensoriali ma anche informative e culturali, con l'obiettivo di permettere all'ospite di essere veramente ospite, qualsiasi esigenza egli abbia.

Questa brochure vuole essere un'agile guida per scoprire luoghi, itinerari ed esperienze turistiche accessibili nella regione Friuli Venezia Giulia.

Maggiori informazioni e dettagli tecnici sono presenti sul sito regionale dedicato al turismo accessibile:  
[www.friuliveneziagiuliapertutti.it](http://www.friuliveneziagiuliapertutti.it)



## MARE

- 12. Muggia
- 14. Trieste
- 16. Duino
- 18. Monfalcone
- 20. Staranzano
- 22. Grado
- 24. Lignano Sabbiadoro
- 26. Marano Lagunare



## MONTAGNA

- 30. Montagna invernale
- 32. Montagna estiva




## OUTDOOR

- 40. Aree naturali
- 48. Progetto "FVG in movimento 10.000 passi di salute"
- 50. Giardini e parchi tematici



## ARTE E CULTURA

- 58. Percorsi accessibili - Città d'arte
- 72. Top musei
- 82. Percorsi accessibili nei Borghi più belli d'Italia




## ENOGASTRONOMIA


- 92. Un territorio tutto da gustare!
- 94. Strada del vino e dei sapori





# MARE





## UN MARE DI ACCESSIBILITA' IL PROGETTO "A-MARE IL MARE"

Il progetto "A MARE IL MARE" realizzato con il contributo della Presidenza del Consiglio dei Ministri – Ministero per la Disabilità, ha interessato otto Comuni della costa (Duino-Aurisina, Grado, Lignano, Marano Lagunare, Monfalcone, Muggia, Staranzano, Trieste) ed ha permesso il miglioramento dell'accoglienza e dei servizi turistici accessibili di tutta l'area costiera del Friuli Venezia Giulia.



Attraverso il coinvolgimento delle amministrazioni comunali, associazioni di volontariato, persone con disabilità e operatori turistici sono state sviluppate attività di mappatura, formazione, sperimentazione sul campo ed acquisti di materiali e attrezzature specifiche.

Gli stabilimenti balneari hanno potuto ricevere: **lettini rialzati, sedie sand & sea e sedie job per agevolare l'accesso al mare, passerelle per l'accesso in acqua e ampie cabine da utilizzare come spogliatoio.**

Inoltre, alcuni dei comuni sono stati dotati di **mezzi quali tandem affiancati anche con pedalata passiva, bici per il trasporto di sedie a rotelle, tandem muscolari ed elettrici completi di caschetti e lucchetti**, per poter offrire la possibilità di escursioni all'aperto e nella natura adatte a tutti.



# MUGGIA



Nell'ultimo lembo d'Italia la costa pare ripiegarsi su se stessa: qui si apre la **Baia di Muggia**, caratteristica località che si sviluppa dal porticciolo, creato prima dell'anno Mille, al piccolo borgo con calli e piazzette di stampo veneziano, al duomo e al palazzo comunale eretti nel duecento.

L'atmosfera di stampo veneziano non si respira solo grazie alle architetture: anche il dialetto, i costumi e le tradizioni gastronomiche lasciano trapelare un intenso passato condiviso con la Serenissima.

A incorniciarla, sette chilometri di costa e una corona di colli che dominano panoramicamente una vasta zona, sia italiana che istriana.

I resti dei castellieri protostorici di **Santa Barbara** e di **Muggia Vecchia** rivelano un passato romano e medievale. Qui sorge la **Basilica di Muggia Vecchia**, risalente al IX secolo.



## ESPERIENZE ACCESSIBILI A MUGGIA

- Nei diversi **stabilimenti balneari** del golfo a disposizione: sedie JOB e sedie SAND &SEA per raggiungere il mare, spogliatoi, lettini rialzati.
- **Bicicletta tandem affiancata** a disposizione, a titolo gratuito, per facili escursioni nei dintorni.
- **Il Museo di Arte Moderna Ugo Carà**: uno sguardo approfondito sull'evoluzione artistica di questo importante artista locale.
- Possibilità di **escursioni nel golfo** e trasferimento a Trieste con motonave.
- **Il Lungomare** di Muggia: un percorso che costeggia la costa del Golfo di Trieste offrendo panorami mozzafiato e un'atmosfera rilassante.
- Presso la spiaggia di **Porto San Rocco** presenza di struttura mobile per accesso in mare.



# TRIESTE



La città più cosmopolita d'Italia, con una storia asburgica e un'anima mediterranea.

Dal colle di **San Giusto** con l'omonima cattedrale e i resti dell'epoca romana, si può scendere attraverso la città medievale e raggiungere **Piazza Unità d'Italia**, il cuore di Trieste, circondata da palazzi storici e affacciata sul mare con il **Molo Audace**. La vista abbraccia monumenti, chiese e il suggestivo castello di Miramare in lontananza.

La città vanta anche una tradizione legata al caffè, in quanto porto franco per l'importazione del caffè sin dal settecento, conserva ancora oggi la presenza di **caffè letterari** frequentati in passato da grandi autori come James Joyce, Italo Svevo, Umberto Saba. Visitarne uno è un rito da non perdere, dove si può imparare il gergo locale per ordinare un caffè espresso in modo tipico.

Città di cultura, di letteratura, di moda, di scienza ma anche di mare con "bagni storici", spiagge attrezzate o libere, lungo tutto il suo golfo.



## ESPERIENZE ACCESSIBILI A TRIESTE

- Nei diversi **stabilimenti balneari** del golfo a disposizione: sedie JOB e sedie SAND &SEA per raggiungere il mare, spogliatoi, lettini rialzati.
- **Esperienze culturali** nei tanti musei della città che offrono ausili, supporti tiflodidattici e personale formato.
- **Teatri storici** che offrono visite guidate inclusive e spettacoli con sopra-titolazione in italiano e in inglese.



# DUINO



Dall'alto di una scogliera il borgo incantevole di Duino domina il mare da secoli.

Qui, poeti e scrittori, come **D'Annunzio**, **Twain**, e **Rilke**, hanno trovato l'ispirazione ammirando la vista spettacolare che abbraccia piccole baie e suggestivi porticcioli.

Il **Castello dei Principi della Torre e Tasso**, insieme al suo elegante giardino e le rovine del castello più antico, dedicato al dio Sole, secondo la tradizione, sono luoghi iconici e imperdibili come la grande roccia bianca che ricorda la storia di una castellana che si suicidò per amore: la malinconica **Dama Bianca**.



## ESPERIENZE ACCESSIBILI A DUINO

- Nei diversi **stabilimenti balneari** a disposizione: sedie JOB e sedie SAND & SEA per raggiungere il mare, spogliatoi, lettini rialzati.
- Possibilità di praticare o avvicinarsi alla **vela4all** con istruttori formati all'insegnamento a persone con disabilità.
- **Itinerari** alla scoperta del pittoresco **Villaggio del Pescatore** e della **Chiesa di San Giovanni in Tuba**, con vista panoramica sul mare e la tranquillità della costa, unendo cultura e paesaggi suggestivi.
- Il **sentiero** intitolato al famoso poeta boemo **Rainer Maria Rilke**, facile passeggiata attraverso la **Riserva Naturale delle Falesie** con vista mozzafiato sul mare e sulla costa circostante. Dall'ingresso di Duino è presente un **percorso accessibile** che conduce fino ad una splendida terrazza panoramica.



# MONFALCONE



Monfalcone non è solo un importante centro industriale della cantieristica ma anche una città che vanta un ricco patrimonio storico.

La **Rocca** che domina dalla sommità del Carso è un simbolo del suo passato medievale mentre il vicino **Parco Tematico della Grande Guerra** ricorda le battaglie combattute anche in questi luoghi tra il 1915 e il 1918.

Nel centro della città, il **Museo Medievale** con i resti delle mura di cinta e di alcune case testimoniano queste origini mentre la **Galleria Comunale d'Arte Contemporanea** che ha sede nell'edificio restaurato dell'antico mercato coperto, è uno dei più grandi spazi espositivi dedicati all'arte contemporanea del Friuli Venezia Giulia.



## ESPERIENZE ACCESSIBILI A MONFALCONE

- Nei diversi **stabilimenti balneari** di Marina Julia a disposizione: sedie JOB e sedie SAND &SEA per raggiungere il mare, spogliatoi, lettini rialzati.
- **Bicicletta tandem affiancata** e **bici speciale** per il trasporto di sedie a ruote, a disposizione, a titolo gratuito, per facili escursioni nei dintorni.
- Il **Museo della Cantieristica di Monfalcone** – il **MuCa** posizionato accanto ai cantieri in cui tuttora si costruiscono le navi da crociera più belle del mondo, racconta la storia del cantiere e della città.
- Percorso di visita nel Villaggio Operaio di **Panzano** per scoprire le caratteristiche case in stile industriale, che raccontano storie di una vita semplice ma legata al duro lavoro.



# STARANZANO



Antico borgo rurale che risale all'epoca romana, nel territorio del basso Isontino, offre una varietà di ambienti, tra mare, canali, il Carso e una campagna ricca di biodiversità.

Ospita infatti una delle aree naturalistiche più importanti della regione: la **Riserva Naturale della Foce dell'Isonzo e l'Isola della Cona**.

Un'area protetta di straordinaria importanza ecologica, si estende su un territorio di 2.338 ettari, di cui 1.154 in ambito marino, comprendendo i comuni di Staranzano, San Canzian d'Isonzo, Fiumicello e Grado.

Istituita nel 1996, la riserva è riconosciuta come una delle migliori aree d'Italia per il **birdwatching**, ospitando numerose specie di uccelli, sia residenti che migratori.

L'integrità dell'area è preservata attraverso costanti interventi ambientali e affidata anche agli animali stessi, come i **cavalli Camargue** che vivono liberamente nella Riserva e aiutano a mantenere sotto controllo lo sviluppo della vegetazione.



## ESPERIENZE ACCESSIBILI A STARANZANO

- **Il Museo Digitale della Bonifica** – Idrovora Sacchetti è un centro dedicato alla storia e alle tecniche della bonifica agricola nella regione. È stato uno degli impianti idrovori che negli anni Trenta del secolo scorso ha consentito di bonificare estese paludi.
- **Tandem e bicicletta tandem affiancata** a disposizione, a titolo gratuito, per facili escursioni nei dintorni.
- **Percorsi ciclabili** attraverso paesaggi naturali tipici della zona, adatti sia ai principianti che ai ciclisti esperti come la nuova pista ciclabile "Mar e Tiaris".



# GRADO



Unita alla terraferma da una sottile striscia di terra, Grado custodisce un **centro storico** dalla **grazia veneziana**, con campielli e vicoli, sorvegliati dalle pittoresche case dei pescatori, strette una all'altra. Ma non solo, l'Isola è abbellita anche da un dedalo di isolotti che formano la sua **suggestiva laguna**, scenario ricchissimo di colori, tra il verde della rigogliosa vegetazione e il blu del mare Adriatico.

Nella città vecchia, in Campo dei Patriarchi, dominano la scena la **Basilica di Santa Eufemia** e l'adiacente Basilica di Santa Maria delle Grazie, la più antica di Grado. La città è conosciuta come l'isola del sole, grazie ai suoi tre chilometri di spiaggia rivolti a sud, che non sono mai in ombra. Inoltre, il particolare microclima garantisce il sole durante tutto l'anno.

In passato, Grado faceva parte dei domini dell'Impero austro-ungarico ed era molto amata dall'aristocrazia asburgica che, fin dall'Ottocento, raggiungeva l'isola per i bagni e le pregiate **Terme marine** che ancora oggi coniugano salute e bellezza, rappresentando il luogo ideale per rigenerare il corpo e lo spirito.



## ESPERIENZE ACCESSIBILI A GRADO

- **In spiaggia** a disposizione: sedie JOB e sedie SAND & SEA per raggiungere il mare, spogliatoi, lettini rialzati.
- **Tandem, bicicletta tandem affiancata e bici speciale** per il trasporto di sedie a ruote a disposizione, a titolo gratuito, per facili escursioni nei dintorni.
- **Percorso di visita** per esplorare le bellezze storiche, culturali e naturali della città, tra cui il centro storico, la laguna e i suoi punti panoramici.
- Oasi verdi nei dintorni come la **Riserva Naturale della foce dell'Isonzo** e la **Riserva Naturale della Val Cavanata** ed in città come il **Parco Delle Rose**, luogo di incontri ma anche di concerti e spettacoli per grandi e piccini.
- Storiche **Terme Marine** che dagli inizi dell'Ottocento offrono trattamenti di talassoterapia ed elioterapia.
- Possibilità di **escursioni in motonave** in laguna e sosta presso il **Santuario della Madonna di Barbana**.



# LIGNANO SABBIADORO



Località balneare situata a metà strada tra Venezia e Trieste, con 8 chilometri di spiaggia fine e dorata e un mare tranquillo, che ormai da anni e anni si fregiano della **Bandiera Blu** per la tutela dell'ambiente.

Ma Lignano Sabbiadoro ha tre personalità distinte. **Sabbiadoro** è perfetta per lo shopping e la vita notturna, **Pineta** è dedicata a una vacanza tranquilla immersi nel verde e **Riviera** è una zona rilassante con una ricca vegetazione di pini marittimi.

Di fronte alla cittadina la **Laguna di Marano** è una distesa incontaminata di lagune, canali e isolotti con le tipiche capanne dei pescatori di cui sessant'anni fa si innamorò addirittura Ernest Hemingway.

La tradizionale vita notturna di Lignano e la presenza di negozi e boutique alla moda ne fanno una meta ambita dai giovani e dagli amanti dello shopping.

D'altronde Lignano è una meta ideale per il **turismo familiare** grazie alle sue strutture ricettive a misura di famiglia con servizi dedicati, alla vivace animazione sulle spiagge e al mare calmo con fondali bassi.



## ESPERIENZE ACCESSIBILI A LIGNANO SABBIADORO

- **In spiaggia** a disposizione: sedie JOB e sedie SAND & SEA per raggiungere il mare, spogliatoi, lettini rialzati.
- **Percorsi** mappati e segnalati in mezzo alla natura "Nel profumo di resina" o "Alla foce del Tagliamento", sull'argine lungolaguna "Nei colori del tramonto" o costeggiando la spiaggia "Il cammino del pensiero".
- **Oasi verdi** come il Parco Hemingway, il Parco San Giovanni Bosco e parchi tematici come il Parco Junior e il Parco Zoo Punta Verde.
- Possibilità di raggiungere la vicina Marano Lagunare con motonave e di fare **escursioni in laguna** con pontoon boat.
- **Tandem, bicicletta tandem affiancata e bici speciale per il trasporto di sedie a ruote** a disposizione, a titolo gratuito, per facili escursioni nei dintorni.
- Possibilità di praticare o avvicinarsi a diversi **sport** quali **vela4all, sup4all, sitKite4all**.




# MARANO LAGUNARE



La Torre Millenaria domina l'orizzonte di Marano, cittadina in posizione isolata, un tempo circondata da mura e protetta dal mare aperto da un insieme di isole e isolette, come quelle di Martignano e Sant'Andrea, chiamata anche l'Isola delle conchiglie.

Sottomessa alla Repubblica di Venezia, dal XV al XVIII secolo, mantenne sempre la sua autonomia locale tanto che ancora oggi i maranesi, si vantano di essere l'unico paese friulano dove si parla il veneto. Oltre a creare trame linguistiche e culturali, Venezia ha lasciato un'impronta architettonica duratura a Marano.

Il centro storico è un labirinto di calli e piazzette che si intrecciano tra di loro. Le case si affacciano sulle strade, creando spazi comuni di incontro e lavoro all'aperto con edifici che raccontano la storia della città con bassorilievi, volti in pietra, stemmi.



## ESPERIENZE ACCESSIBILI A MARANO LAGUNARE

- **Bicicletta tandem affiancata e bici speciale** per il trasporto di sedie a ruote, a disposizione, a titolo gratuito, per facili escursioni nei dintorni.
- Possibilità di **escursioni in motonave** alla scoperta dei paesaggi lagunari nella Riserva della Foce del Fiume Stella o trasferimenti nella vicina Lignano Sabbiadoro.
- Itinerari nel centro storico, al **museo Archeologico della Laguna** o nella **Riserva Valle Canal Novo** per conoscere l'antica storia di questo pittoresco borgo.





# MONTAGNA





# MONTAGNA INVERNALE

La montagna del Friuli Venezia Giulia, tra le **Dolomiti Friulane**, le **Alpi** e le **Prealpi Carniche** e **Giulie** offre piste curate e mai affollate, a **innevamento programmato**, impianti moderni, veloci e sicuri, in un ambiente naturalistico suggestivo e incontaminato.

## LE NOSTRE PRINCIPALI SKI AREA:

- **Piancavallo:** è la località "bianca" più occidentale della regione.
- **Forni di Sopra:** nel paesaggio incantato delle Dolomiti Friulane.
- **Ravascletto-Zoncolan:** nelle magiche valli montane della Carnia.
- **Sella Nevea:** per sciare tra Italia e Slovenia
- **Tarvisio:** nell'estremo lembo nord-orientale del Friuli Venezia Giulia.
- **Sappada/Forni Avoltri:** il fascino delle Alte Dolomiti.

## SKIPASS FVG:

Un solo skipass per sciare in tutti i poli montani gestiti da PromoTurismoFVG. Scontistiche per categorie Baby, Junior, Senior, Over 75 e Persone con disabilità.



# ATTIVITÀ E INFORMAZIONI

La montagna del Friuli Venezia Giulia è quindi un luogo ideale, per avvicinarsi alle diverse discipline alpine guidati dalla professionalità degli insegnanti, delle Scuole Sci che trovate in tutti i nostri comprensori.

Presso tutte le scuole sono presenti maestri iscritti all'Albo Regionale **maestri di sci del Friuli Venezia Giulia** che hanno conseguito **l'abilitazione per l'insegnamento alle persone con disabilità**.

Tra le attività proposte per le persone con disabilità: **lezioni di sci da discesa, sci di fondo, snowboard e telemark**.



Per informazioni e prenotazioni:

**Collegio Maestri di Sci Regione Autonoma Friuli Venezia Giulia e Associazione Scuole e Maestri di Sci del Friuli Venezia Giulia**

Tel .0432.204142  
info@amsi.fvg.it  
collegio@maestriscifvg.it  
www.maestriscifvg.it





## PARCO NATURALE DELLE PREALPI GIULIE

Il **Parco Naturale Regionale delle Prealpi Giulie** è caratterizzato da una catena montuosa tra i cui rilievi, a oriente, il massiccio del Monte Canin con l'unico ghiacciaio della regione.

La specificità della zona è determinata dal contatto di tre aree biogeografiche diverse, mediterranea, il lirica ed alpina, che concorrono a determinare una straordinaria biodiversità. Queste aree sono diventate un Parco in virtù del loro grande interesse non solo geologico, naturalistico e paesaggistico, ma anche storico - culturale, in quanto racchiudono caratteri peculiari difficilmente rinvenibili altrove.

L'area protetta, assieme alla Riserva naturale della Val Alba, costituisce il cuore della Riserva della Biosfera MaB Unesco Alpi Giulie.

Il **Centro Visite a Prato di Resia**, sede del Parco, offre al visitatore la possibilità di conoscere l'area attraverso gli allestimenti espositivi che riproducono i diversi ambienti naturali (il fiume, il sottobosco, la prateria e la montagna).

Il centro visite non presenta ostacoli, e per le persone non vedenti è possibile toccare diversi oggetti ed essere supportati nella visita da contenuti multimediali sonori (quali versi di animali, suoni della natura, rumori quotidiani e racconti).

Nei pressi del Centro informativo di **Pian dei Ciclamini a Lusevera**, inoltre, si trova il **Sentiero per Tutti**: un percorso che si sviluppa su circa 600 metri ed è dotato di batti ruota, fune guida e pendenze contenute che lo rendono **percorribile anche alle sedie a ruota**. Sono presenti anche installazioni didattiche opportunamente studiate e fruibili dai non vedenti che forniscono informazioni sull'area del Parco.

### Ente parco naturale delle Prealpi Giulie

Piazza del Tiglio, 3 - Fraz. Prato  
33010 Prato di Resia (UD)

Tel. +39 0433 53534  
info@parcoprealpigiulie.it  
www.parcoprealpigiulie.it







## PARCO NATURALE DELLE DOLOMITI FRIULANE

Il Parco è situato sulle catene montuose racchiuse tra i corsi dei fiumi Tagliamento e Piave, sovrastanti la pianura friulana occidentale. Le **vette dolomitiche, patrimonio dell'UNESCO**, e gli splendidi scenari naturalistici rendono questa zona un vero e proprio paradiso. L'assenza di strade asfaltate e di centri abitati garantisce al Parco un altissimo grado di wilderness. È facile incontrare, gruppi di caprioli, camosci e cervi, vedere galli forcelli e galli cedroni fuggire al tuo passaggio o osservare giovani marmotte rincorrersi.

Di notevole importanza è la **"biodiversità"** (presenze floristiche e faunistiche estremamente varie), favorita dai notevoli dislivelli, dalla particolare posizione geografica e dal clima.

I Centri visite del Parco Dolomiti Friulane sono tutti **accessibili alle persone con disabilità motoria**. Per le persone non vedenti è possibile toccare diversi oggetti ed essere supportati nella visita da contenuti multimediali sonori (quali versi di animali, suoni della natura, rumori quotidiani e racconti).

### Ente Parco Naturale Dolomiti Friulane

Via Roma, 4  
33080 Cimolais (PN)

Tel. +39 0427 87333  
info@parcodolomitifriulane.it  
www.parcodolomitifriulane.it



- **Centro visite di Cimolais (Pn)**  
mostra "La fauna del parco"
- **Centro visite di Erto e Casso (Pn)**  
mostre "Vajont: immagini e memorie" e "La catastrofe del Vajont - uno spazio della memoria"
- **Centro visite di Claut (Pn)**  
mostra "Museo Casa Clautana"
- **Centro visite di Poffabro (Pn)**  
mostre "L'arte casearia e l'alpeggio nel territorio del parco" e "In mont: le malghe del Parco"
- **Centro visite di Barcis (Pn)**  
mostra "La riserva Naturale Forra del Cellina"
- **Centro visite di Forni di Sopra (Ud)**  
mostra "La vegetazione del parco"
- **Centro visite di Forni di Sotto (Ud)**  
mostra "Le tipologie forestali del parco"





## TERME DI ARTA

Il moderno stabilimento termale di Arta Terme, a pochi chilometri da Tolmezzo, offre pacchetti salute e svariati trattamenti, dalle terapie con acque e fanghi termali alla riabilitazione e fisioterapia. Alla base di tutto ci sono le proprietà benefiche dell'acqua minerale sgorgante dalla fonte Pudia, conosciuta e utilizzata fin dall'antichità. Sono presenti i servizi di **sauna tradizionale, biosauna, bagno turco, percorso Kneipp, talassoterapia, doccia emozionale e doccia scozzese.**

Le Terme di Arta sono accessibili alle persone con disabilità motoria.

Le piscine sono dotate di sollevatore e di maniglioni sui lati.

### Terme di Arta

Via Nazionale, 1  
33022 Arta Terme (UD)

Tel. +39 0433 929320  
info@termediarta.it  
www.termediarta.it







# OUTDOOR







## AREE NATURALI



- 1 Area Marina Protetta di Miramare
- 2 Riserva Naturale della Val Rosandra
- 3 Riserva Naturale Laghi di Doberdò e Pietrarossa
- 4 Riserva Naturale della Foce dell'Isonzo
- 5 Riserva naturale della Valle Cavanata
- 6 Riserva Naturale Regionale Foci dello Stella
- 7 Riserva Naturale della Valle Canal Novo
- 8 Riserva Naturale Lago di Cornino
- 9 Grotte di Pradis

### AREA MARINA PROTETTA DI MIRAMARE

Oasi di biodiversità marina alle porte della città di Trieste e ai piedi del Parco e del Castello di Miramare, cuore di una **Riserva di Biosfera riconosciuta dall'UNESCO** per l'armoniosa convivenza tra Uomo e Natura.

Nasce ufficialmente nel 1986 – la prima area marina protetta ad essere istituita in Italia insieme a quella di Ustica.

Il **Biodiversitario Marino** - Museo immersivo dell'Area Marina Protetta di Miramare, che si trova nelle ex scuderie del Castello di Miramare, ospita un percorso dedicato alla biodiversità marina e costiera del Golfo di Trieste. Ha un allestimento vivace ed accessibile a grandi e bambini che propone **attività didattiche, esperienziali** e tattili. Sono a disposizione tablet con indicazioni visive dei diversi pesci dell'area marina protetta ed alcuni espositori in cassette con informazioni tattili. Sono presenti **percorsi ed istruzioni in CAA** per il gioco Tu pulisci il mare.

Il museo si sviluppa su due piani, collegati da scale con installato un servoscala a piattaforma. All'interno del museo è presente un servizio igienico accessibile, dotato di maniglioni.

**Biodiversitario Marino**  
 Museo immersivo dell'Area Marina Protetta di Miramare:

Viale Miramare  
 34151 Trieste

[info@ampmiramare.it](mailto:info@ampmiramare.it)  
[www.ampmiramare.it/bioma](http://www.ampmiramare.it/bioma)







## AREE NATURALI

### RISERVA NATURALE DELLA VAL ROSANDRA DOLINA GLINŠČICE

La Riserva racchiude una valle fortemente incisa dal **torrente Rosandra-Glinščica** ed essendo un'area di contatto tra il territorio alpino e il mare, **ospita numerose specie animali**, alcune centro europee e altre tipiche dell'ecosistema mediterraneo. L'area rappresenta una via preferenziale per la discesa della **Bora** dall'entroterra alla zona costiera.

#### Centro visite

Bagnoli della Rosandra-Boljunec, 507  
34018 San Dorligo della Valle-Dolina  
(TS)

[info@riservavalrosandra-glinscica.it](mailto:info@riservavalrosandra-glinscica.it)

I **percorsi** presenti all'interno della Riserva sono ad oggi, per caratteristiche del fondo e per le pendenze esistenti, difficilmente affrontabili da persone con disabilità motoria, anche se accompagnate.

Il **Centro Visite** non presenta ostacoli ed è dotato di un servizio igienico accessibile, con dimensioni di 180x180 cm, dotato di maniglioni.



### RISERVA NATURALE LAGHI DI DOBERDÒ E PIETRAROSSA

La Riserva naturale regionale dei laghi di Doberdò e Pietrarossa si trova al limite occidentale dell'altopiano carsico ed è caratterizzata da due **depressioni carsiche parzialmente riempite da laghi** e separate da una dorsale.

Il **lago di Doberdò** è uno dei pochi esempi in Europa di lago carsico. Il livello delle sue acque varia in relazione alle portate dei fiumi Vipacco e Isonzo. Il **Centro visite Gradina** è un Museo nel quale il visitatore ha modo di ripercorrere gli aspetti storici e naturalistici della Riserva e del Carso.

L'accesso e gli spazi interni del museo sono complanari e privi di barriere architettoniche. La presenza di **supporti multimediali** e la **possibilità di toccare molti degli oggetti esposti**, permettono la fruizione dell'esposizione anche da parte di persone con disabilità sensoriali, relazionali e cognitive.

#### Centro visite Gradina

Via Vallone, 32  
34070 Doberdò del Lago

[info@rogos.it](mailto:info@rogos.it)

[www.riservanaturalegradina.com](http://www.riservanaturalegradina.com)

All'interno del bar/ristorante adiacente al Museo è presente un servizio igienico riservato alle persone con disabilità con misure interne di 315x220 cm e dotato di un maniglione ribaltabile sul lato libero a fianco della tazza wc.







## AREE NATURALI

### RISERVA NATURALE DELLA FOCE DELL'ISONZO

Paludi di acqua dolce, ma anche vaste zone umide salate, canneti, boschi e praterie: la Riserva della foce dell'Isonzo è l'habitat ideale per tante specie animali e in particolare per gli uccelli, residenti e migratori. Non a caso, è stata riconosciuta come **la migliore area d'Italia per il birdwatching**. Fiore all'occhiello sono i **cavalli Camargue** che vivono liberi nella Riserva e contribuiscono a controllare lo sviluppo delle praterie.

Il **percorso** all'interno della riserva è accessibile alle persone con disabilità motoria nel tratto compreso tra il Centro Visite fino all'Osservatorio della Marinetta.

Ha prevalentemente fondo naturale in terra battuta o erba, con alcuni ponticelli costituiti da assi di legno con fughe anche di alcuni centimetri: per la percorrenza può essere necessaria la presenza di un accompagnatore.

Centro visite Isola della Cona  
34079 Staranzano (GO)

[inforogos@gmail.com](mailto:inforogos@gmail.com)  
[www.parks.it/riserva.foce.isonzo](http://www.parks.it/riserva.foce.isonzo)

Il **centro visite** non presenta ostacoli ed è dotato di un servizio igienico accessibile, con dimensioni di 180x200 cm, dotato di maniglioni.

Nel centro visite sono presenti "**vasche tattili**" con possibilità di esplorare molluschi, sassi e altri oggetti, oltre ad un grande plastico con riproduzione dell'area naturale comprensiva di piccoli animali e uccelli imbalsamati utilizzabili per visite tattili.

### RISERVA NATURALE DELLA VALLE CAVANATA

Situata nella porzione più orientale della **laguna di Grado**, è raggiungibile dalla cittadina, oltre che con le autovetture, anche attraverso scenografiche piste ciclabili accessibili a qualsiasi tipo di mezzo.

Quest'area di valore internazionale, utilizzata in passato come valle da pesca, è un vero e proprio paradiso per il **birdwatching**: tra barene e spiaggette vivono numerose specie di **uccelli acquatici**, che trovano qui le condizioni ottimali per la sosta e la nidificazione.

I **percorsi** all'interno della riserva sono pianeggianti e hanno prevalentemente fondo naturale in terra battuta, ghiaio fine e non profondo o erba; sono presenti alcuni ponticelli costituiti da assi di legno con fughe anche di alcuni centimetri: per la percorrenza può essere necessaria, alle persone con disabilità motoria, la presenza di un accompagnatore.

Centro visite  
Via Grado, 1  
34073 Grado (GO)

[www.parks.it/riserva.valle.cavanata](http://www.parks.it/riserva.valle.cavanata)  
[urp@comunegrado.it](mailto:urp@comunegrado.it)

Il **centro visite** è raggiungibile superando una rampa con pendenza dell'8%. A fianco del centro visite è presente un servizio igienico per persone con disabilità, con dimensioni di circa 180x180 cm, privo di maniglioni.







## AREE NATURALI

### RISERVA NATURALE REGIONALE FOCI DELLO STELLA

È nella **laguna di Marano** che si stende la **Riserva naturale regionale Foci dello Stella**, raggiungibile con le apposite motonavi turistiche (accessibili alle persone con disabilità) attraverso il delta del fiume Stella, che si può risalire fino a Precenicco e Palazzolo. E nell'estrema foce, uno spettacolo di rara bellezza: un villaggio di casoni dei pescatori.

### RISERVA NATURALE DELLA VALLE CANAL NOVO

La Riserva è, costituita da un'ex valle da pesca, dalla quale prende il nome, da un'area lagunare e da alcuni terreni seminativi. Al suo interno è stato realizzato il **Centro visite lagunare** dove poter osservare uccelli e animali dell'ambiente lagunare.

I **percorsi** all'interno della riserva sono pianeggianti e hanno prevalentemente fondo naturale in ghiaia battuta o erba con alcuni

Comune di Marano Lagunare Ufficio  
riserve naturali "Valle Canal Nuovo"  
e "Foci dello Stella"

Via delle Valli, 2  
33050 Marano Lagunare (UD)

[www.maranoinforma.it](http://www.maranoinforma.it)  
[info@maranoinforma.it](mailto:info@maranoinforma.it)  
[riservenaturali@visitmaranolagunare.it](mailto:riservenaturali@visitmaranolagunare.it)

ponticelli costituiti da assi di legno con fughe anche di alcuni centimetri: per la percorrenza può essere necessaria, alle persone con disabilità motoria, la presenza di un accompagnatore.

E' presente, nell'edificio all'ingresso, un servizio igienico accessibile, con ampie dimensioni (250x250 cm) e dotato di maniglioni.

### RISERVA NATURALE LAGO DI CORNINO

La Riserva naturale regionale del lago di Cornino si estende tra i comuni di Forgaria nel Friuli e Trasaghis in un contesto naturalistico di ineffabile bellezza, nel quale da quasi venti anni si sviluppa un **progetto internazionale** per la conservazione dell'**avvoltoio grifone**.

Attraverso i numerosi punti di osservazione si possono ammirare le molteplici specie animali che abitano l'area e, in particolare nelle ore mattutine, il volo dei grifoni. Nell'area adiacente al Centro visite sono inoltre presenti alcune **voliere** e un **terrario**.

Il **Centro Visite** è raggiungibile dalle persone con disabilità anche con la propria autovettura. Il Centro si sviluppa su due livelli, collegati da scale interne o da rampe inclinate esterne; il percorso esterno è in parte pavimentato con ciottoli non levigati e masselli autobloccanti in cemento, che possono costituire ostacolo per le persone con disabilità motorie.

Centro visite  
Via Sompcornino, 81  
33030 Forgaria del Friuli (UD)

[centrovisite@riservacornino.it](mailto:centrovisite@riservacornino.it)  
[www.riservacornino.it](http://www.riservacornino.it)



Nei pressi dell'ingresso del Centro Visite è presente un servizio igienico riservato alle persone con disabilità, con misure interne di 210x140 cm e dotato di un maniglione ribaltabile sul lato libero a fianco della tazza wc.





## GROTTE DI PRADIS

L'altopiano di Pradis si trova a oltre 500 metri sul livello del mare, nel cuore delle Prealpi Carniche ed è caratterizzato da centinaia di cavità di origine carsica, lungo una profonda forra scavata nel corso dei millenni dal Torrente Cosa. Oltre alle bellezze naturalistiche, le **Grotte di Pradis** sono infatti conosciute come importante sito archeologico in quanto sono state sede di ben due fasi di frequentazione preistorica. Il **percorso accessibile rivolto alle persone con disabilità visiva** si snoda dalla biglietteria fino alla **Grotta della Madonna e alla forra**, attraverso un itinerario naturalistico arricchito da riproduzioni 3D tattili di fossili e reperti archeologici. Ogni installazione è accompagnata da una traccia audio attivabile tramite TAG georeferenziati. Sono inoltre presenti pavimenti tattilo-plantari, corrimano dotati di terminali tattili, corde guida. Servizi igienici e punti ristoro accessibili sono disponibili e segnalati, così come sono presenti aree di sosta attrezzate per godere in tranquillità della natura del geosito.

### Grotte di Pradis

Via Pradis di Sotto, 33090  
Clauzetto (PN)

Tel. 0427 80323

Cell. 366 1687906

[www.grottedipradis.it](http://www.grottedipradis.it)

Presso il **Museo della Grotta** di Pradis è stato realizzato un innovativo percorso che si sviluppa ad anello lungo 16 postazioni, collegate da un sistema di orientamento LOGES con segnaletica tattilo-plantare installata su pavimento flottante, così da preservare l'originale pietra di Pradis. Ogni postazione include un TAG con audio-descrizione, unito a delle riproduzioni tattili di reperti archeologici in 14 postazioni, per un'esplorazione cognitiva e sensoriale. L'intero percorso è arricchito da una traccia sonora ambientale, con suoni naturali e ancestrali che accompagnano l'esperienza immersiva.








## PROGETTO "FVG IN MOVIMENTO 10.000 PASSI DI SALUTE"

Secondo l'OMS, l'Organizzazione Mondiale della Sanità, sono **10.000 i passi** che, se percorsi quotidianamente, contribuiscono a migliorare la salute fisica ed il benessere generale, anche psicologico, delle persone aiutando a prevenire molte malattie cardiologiche e polmonari ma anche sovrappeso, obesità e diabete.

Dunque un'attività semplice che non richiede particolare preparazione atletica: **passeggiare è facile e accessibile a tutti**, si pratica all'aperto, ovunque e in grande libertà di orari e luoghi, ancor più piacevole nella bella stagione, ma non solo.

E' con questo spirito che è nato il progetto "FVG in Movimento. 10mila passi di Salute" che dal 2018 promuove la salute tramite l'attività fisica e motoria ma anche la scoperta del territorio attraverso i **120** suggestivi percorsi dei 132 Comuni che hanno aderito al progetto.



Gli itinerari si sviluppano su tutto il territorio regionale: dal mare alla montagna, in mezzo a colline e vigneti, tra borghi e paesi con atmosfere magiche. Un'occasione per scoprire storia, arte, natura ma anche tradizioni e produzioni locali.

Il tutto facilitato da **cartellonistica illustrativa e segnaletica** lungo tutti i percorsi con indicazione del grado di difficoltà e di accessibilità.

Per scoprire i percorsi più accessibili [www.friuliveneziagiuliapertutti.it](http://www.friuliveneziagiuliapertutti.it)





## GIARDINI E PARCHI TEMATICI

- 1 Il Giardino dei sensi
- 2 Il Parco Rurale di San Floriano
- 3 La Casa delle Farfalle di Bordano
- 4 Parco Zoo Punta Verde



### IL GIARDINO DEI SENSI

Il giardino dell'Istituto Rittmeyer di Trieste, **unico nel suo genere in Italia** per dimensioni, articolazione e funzioni, è uno spazio aperto di oltre 6.000 mq **concepito per essere utilizzato con ampia autonomia dai ciechi e dagli ipovedenti.**

La scelta dei materiali, degli arredi, delle superfici calpestabili e delle specie vegetali è stata pensata per guidare la persona con disabilità visiva in un percorso che garantisce elevata sicurezza e **accessibilità anche alle persone con disabilità motorie.**

L'intera area è suddivisa in due zone:

- **Il giardino anteriore:** suddiviso in aree tematiche, per vivere un'esperienza in grado di coinvolgere i sensi: il giardino del tatto, il giardino dei suoni, il giardino delle fragranze
- **Il giardino posteriore:** dove si trovano cespugli di ribes, piantine di fragole, peschi e ciliegi, una serie di orti di piante orticole, aromatiche e da fiore. C'è inoltre un'area con parco-giochi per i più piccoli, uno spazio per pic-nic e una particolare e innovativa struttura: un labirinto a pannelli mobili.

Istituto Regionale Rittmeyer per Ciechi

Viale Miramare, 119  
34136 Trieste

Tel. +39 040 4198911  
info@istitutorittmeyer.it  
www.istitutorittmeyer.it







## GIARDINI E PARCHI TEMATICI

### IL PARCO RURALE DI SAN FLORIANO

Il Parco naturalistico di San Floriano si trova a **Polcenigo**, uno dei borghi più belli d'Italia, in provincia di Pordenone. È un'oasi naturalistica con una superficie di circa 65 ettari **dai molteplici scopi, da quello didattico alla produzione di alimenti bio.**

La coltivazione e l'allevamento sono stati negli anni indirizzati ad uno scopo didattico e dimostrativo, con l'obiettivo principale del recupero delle varietà frutticole ed orticole locali, e l'allevamento di razze animali minori o a rischio estinzione. Nel Parco è presente anche un **sentiero tattile** che si snoda per circa 900 metri immerso completamente nella natura, da fare rigorosamente a piedi nudi tra fango, fieno, tappi di sughero, ghiaino e molti altri elementi naturali.

All'interno del Parco si trovano due foresterie/punti di ristoro, una sala didattica ed alcuni edifici adibiti ad abitazione o area polifunzionale.

**Controvento Cooperativa Sociale**  
Località colle San Floriano, 2  
33070 Polcenigo (PN)

Tel. 0434 749678  
Cell. 331 8913299  
info@parcosanfloriano.it  
www.parcosanfloriano.it

Una foresteria è dotata di servizio igienico riservato a persone con disabilità ed è raggiungibile attraverso un largo sentiero in ghiaino battuto oppure utilizzando il proprio automezzo.



### LA CASA DELLE FARFALLE DI BORDANO

È un angolo di foresta tropicale in Friuli Venezia Giulia. È **la più ampia esposizione di farfalle e insetti vivi in Italia**, con 1.000 metri quadrati di serre riscaldate e altrettanti di mostre e laboratori.



**Casa delle Farfalle di Bordano**  
Via Canada 5  
33010 Bordano (UD)

Tel. +39 0432 1833 633

info@bordanofarfalle.it  
www.bordanofarfalle.it

**Più di 100 specie di farfalle** volano libere nelle **3 grandi serre** che riproducono gli habitat della Giungla Africana, la Foresta del Sudest Asiatico e l'Amazzonia. Ma anche piante e tanti altri animali.

Il percorso di visita è privo di barriere architettoniche. Su prenotazione è possibile inoltre effettuare laboratori o percorsi tematici rivolti a persone con disabilità.





## GIARDINI E PARCHI TEMATICI

### PARCO ZOO PUNTA VERDE

Il Parco Zoo Punta Verde di Lignano Sabbiadoro 10 ettari di natura meravigliosa, rispettata, difesa e protetta dove 1000 animali di 150 specie diverse, provenienti da tutto il pianeta sono curati, ben accuditi e coccolati.

**“La natura è di tutti”**: è questa la proposta del Parco Zoo Punta Verde dedicata alle persone con disabilità. È un laboratorio sensoriale che permette di scoprire il mondo naturale attraverso i cinque sensi, manipolando, annusando, ascoltando e incontrando da vicino gli animali dello zoo.

Il Parco Zoo Punta Verde si sviluppa su una zona pianeggiante e non presenta pertanto ostacoli per le persone con difficoltà motorie, tuttavia alcune zone presentano pendenze tali da poter richiedere l'aiuto di un accompagnatore (zone evidenziate da mappa scaricabile dal sito web dello zoo).


Via G. Scerbanenco 19/1  
33054 Lignano Sabbiadoro (UD)

Tel. +39 0431 428775  
[info@parcozooverta.it](mailto:info@parcozooverta.it)  
[www.parczooverta.it](http://www.parczooverta.it)

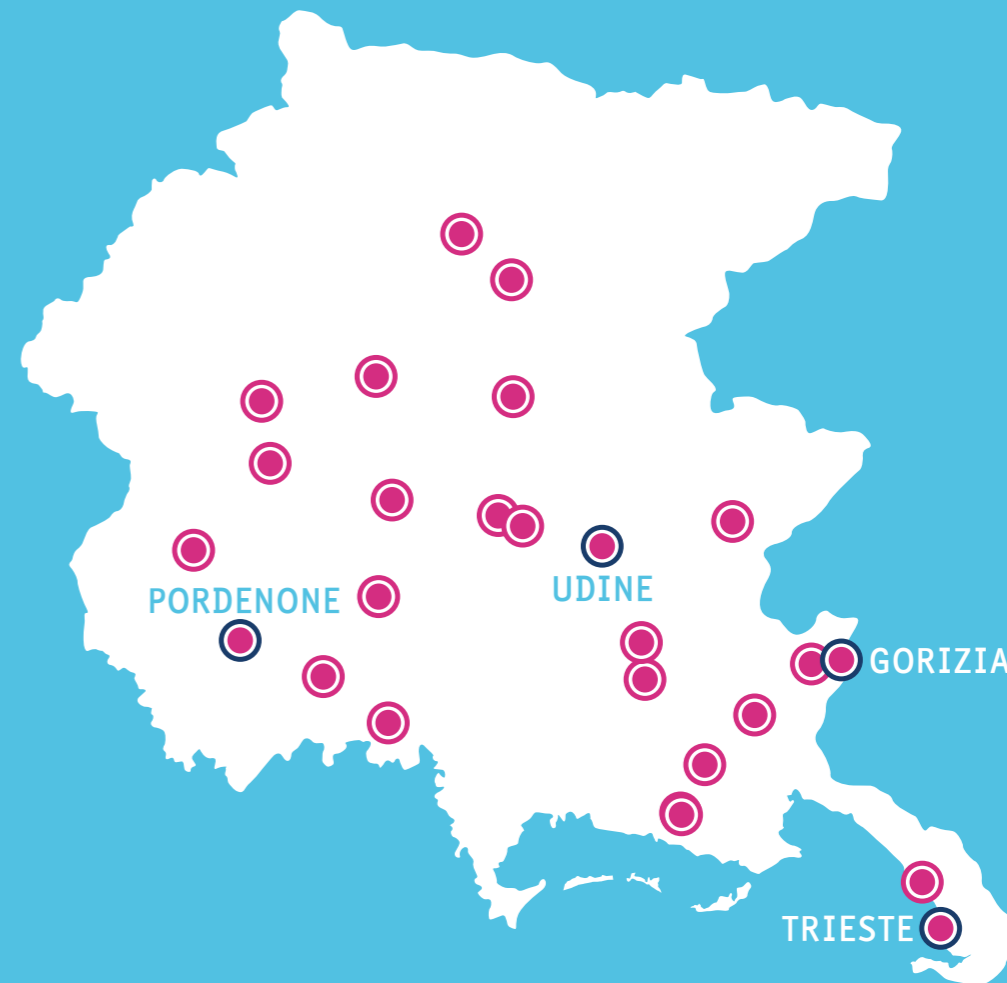

Sono presenti servizi igienici accessibili, dislocati all'interno del parco, zone pic-nic con priorità alle persone con disabilità, ed è attivo un servizio di noleggio di sedie a ruote. E' inoltre a disposizione degli ospiti con disturbo dello spettro autistico la **“Sensory BAG”**: borsa che contiene alcuni oggetti utili a supportare il rilassamento e l'attenzione dei visitatori.








# ARTE E CULTURA







## PERCORSI ACCESSIBILI - CITTÀ D'ARTE



- 1 Pordenone
- 2 Spilimbergo
- 3 Udine
- 4 Trieste
- 5 Aquileia
- 6 Gorizia
- 7 Cividale del Friuli
- 8 Palmanova
- 9 Sacile

Alla scoperta della storia e dell'arte del Friuli Venezia Giulia attraverso itinerari nei luoghi e nelle località più iconiche della regione, da fare da soli oppure scegliendo una delle visite guidate calendarizzate durante tutto l'anno.

I percorsi di visita previsti nei vari territori cittadini sono quasi interamente accessibili, ma sviluppandosi in ambiente urbano possono presentare in alcuni punti degli ostacoli legati a dislivelli, pendenze o imprevisti. Per tale motivo si consiglia la presenza di un accompagnatore che possa aiutare ad


affrontare tali situazioni.

Su richiesta, in collaborazione con **ANIOS - Associazione Interpreti di Lingua dei Segni Italiana**, è possibile, inoltre, usufruire gratuitamente di un **servizio di mediatore in lingua LIS**.

Le mappe degli itinerari nelle città d'arte e tutti i dettagli sono disponibili sul sito [www.friuliveneziagiuliaapertutti.it](http://www.friuliveneziagiuliaapertutti.it)







## PERCORSI ACCESSIBILI NELLE CITTÀ D'ARTE



## SPLENDIDA TRIESTE

Sospesa tra il Carso ed il mare, Trieste è un **mosaico incredibile di storie** intrecciate: palazzi neoclassici, liberty, ed eclettici affacciati sul mare, le atmosfere viennesi degli eleganti caffè, la **Piazza Unità d'Italia** magnifica porta spalancata sul blu e custode del passaggio tra il mondo italico, tedesco e slavo.

Scorci architettonici insoliti, chiese e luoghi di culto, testimoni della pacifica multi religiosità della città: citazioni dei grandi scrittori e i poeti che l'hanno amata e resa immortale nei loro capolavori.

## UDINE ROMANTICA E CHARMANT

Riservata ed elegante ma anche allegra e **conviviale è la città che si tinge dei colori di Gianbattista Tiepolo (1696-1770)** il celebre pittore veneziano che ha lasciato in città opere di rara bellezza.

**Piazza Libertà** con la splendida Loggia del Lionello è nota come la più bella piazza veneziana in terra ferma.

Ma l'anima di questa città si coglie anche nelle vie del centro storico ricche di magnifici palazzi, lungo le rogge, nelle sue animate piazzette e nelle osterie tipiche dove non ci si può sottrarre al rito del **"tajut."**





## PERCORSI ACCESSIBILI NELLE CITTÀ D'ARTE

### UDINESE STADIUM EXPERIENCE


Il Friuli Venezia Giulia è la regione dell'Udinese, il club che gioca in Serie A da venticinque anni ininterrottamente. La squadra di Udine è anche una delle prime società in Italia a disporre di uno stadio di proprietà: uno degli impianti sportivi più moderni d'Europa.

Grazie all'accordo con **Udinese Calcio** si può accedere, prenotando anticipatamente, a una visita davvero esclusiva attraverso tutti i luoghi che generalmente sono vissuti solo dagli addetti ai lavori: gli spogliatoi delle squadre, la palestra dove i giocatori dell'Udinese si allenano, la sala stampa dove il mister incontra i giornalisti, la mixed zone dove i calciatori rilasciano le dichiarazioni post-partita alle televisioni, il tunnel che attraversano per raggiungere il terreno di gioco e ovviamente il campo da calcio.

### INFORMAZIONI SULL'ACCESSIBILITÀ

All'esterno dello stadio è presente un'area parcheggio interamente riservata alle persone con disabilità. La visita si svolge all'interno della struttura dello stadio, che si sviluppa su più livelli collegati da due ascensori (porta larga 110 cm, cabina di 180x200 cm). Tutti gli spazi interni sono collegati da percorsi ampi e privi di ostacoli.

Nelle diverse aree visitabili sono presenti tre servizi igienici accessibili alle persone con disabilità motoria, con possibilità di accostamento laterale alla tazza wc e frontale al lavabo e con appositi maniglioni di sostegno.




**Stadio Friuli**  
Piazzale Repubblica Argentina, 3  
33100 Udine

**Prenotazioni e acquisto biglietti**  
Infopoint PromoTurismoFVG - Udine  
Piazza I° Maggio, 7  
33100 Udine

Tel. +39 0432 295972  
[info.udine@promoturismo.fvg.it](mailto:info.udine@promoturismo.fvg.it)





## PERCORSI ACCESSIBILI NELLE CITTÀ D'ARTE

### AQUILEIA I TESORI DI UN'ANTICA METROPOLI ROMANA

Oggi **Patrimonio dell'Umanità UNESCO**, fu punto strategico per gli scambi con i paesi danubiani e con l'Oriente, una delle più grandi città dell'Impero romano e successivamente sede patriarcale con un ruolo basilare per l'evangelizzazione dell'Europa orientale.

Un percorso suggestivo tra le testimonianze fondamentali di uno dei siti archeologici e paleocristiani più importanti d'Italia.



Da non perdere:  
la **Basilica di Aquileia** che con il progetto "**Basilica per Tutti**" è accessibile a persone con tutti i tipi di disabilità ed offre ausili e materiali anche per disabilità sensoriali ed intellettive: guida e mappa in linguaggio facilitato, guida e mappa in CAA, video con audiodescrizione, sottotitoli e traduzione in LIS.

Il **MAN - Museo Archeologico Nazionale di Aquileia**, accessibile in tutte le sue parti a persone con disabilità motorie propone su prenotazione visite guidate, percorsi attivi e laboratori manuali per persone con disabilità fisica e/o cognitiva, singole e in gruppo e percorsi tattili su reperti originali e su copie degli stessi.







## PERCORSI ACCESSIBILI NELLE CITTÀ D'ARTE

### CIVIDALE DEL FRIULI ATMOSFERA LONGOBARDA

Ofondata dai romani con il nome di “**Forum Juli**”, da cui deriva il nome Friuli, fu **capitale del primo ducato longobardo** in Italia, vide avvicinarsi Romani e Franchi, il Patriarcato di Aquileia e la Serenissima Repubblica di Venezia.

Le accoglienti piazze e le stradine ciottolate svelano antiche perle d'arte e tesori unici come il raffinato **Tempietto Longobardo**, il suggestivo **altare di Ratchis**, e il curioso **Ponte del Diavolo**.



### PALMANOVA LA STELLA PERFETTA, LA CITTÀ FORTEZZA


Una fortezza voluta dalla Repubblica di Venezia sin dal 1593 per scopi difensivi e militari, oggi **patrimonio dell'umanità UNESCO**.

Dall'esagonale **Piazza Grande**, fulcro della vita cittadina, vera a propria piazza d'armi, dove il Provveditore della Serenissima

radunava i suoi soldati per le esercitazioni, a **Porta Cividale**, una delle tre porte di accesso alla città, da cui si possono ammirare parte dei tre ordini di fortificazioni composti da baluardi, cortine, fossato, false braghe, rivellini e lunette napoleoniche.







## PERCORSI ACCESSIBILI NELLE CITTÀ D'ARTE

### PORDENONE LA CITTÀ DIPINTA

Città elegante che incanta con i suoi **palazzi** dalle facciate splendidamente affrescate che hanno meritato a Pordenone l'appellativo di *urbs picta*, la città dipinta.

L'impronta veneziana è testimoniata dal campanile del **Duomo di San Marco**, all'interno del quale si possono ammirare pala e affreschi del più grande pittore del Rinascimento friulano, Giovanni Antonio De Sacchis, universalmente noto come Il Pordenone.

I suoi capolavori sono conservati all'interno dell'adiacente **Civico Museo d'Arte di Palazzo Ricchieri**.



### SPILIMBERGO TESSERE D'ARTE

Conosciuta come la **Città del Mosaico** per la presenza della **Scuola Mosaicisti del Friuli** che rappresenta un'eccellenza di fama internazionale e che si propone di valorizzare l'arte del mosaico attraverso lo studio, la ricerca, la sperimentazione, l'utilizzo di nuove tecnologie e l'incontro con artisti contemporanei di grande spessore.

Il centro storico è ricco ed elegante con il **Castello** con i raffinati affreschi del "**palazzo dipinto**" e il **Duomo**, risalente al 1284 in stile romanico-gotico, che custodisce due tele di Antonio De Sacchis, il Pordenone.





## PERCORSI ACCESSIBILI NELLE CITTÀ D'ARTE

### SACILE IL GIARDINO DELLA SERENISSIMA

Città-porta del Friuli, con le sue eleganti architetture veneziane che si specchiano nelle placide, trasparenti acque del fiume Livenza, conserva un centro storico ricco di tesori da scoprire: il **borgo San Gregorio** e la grazia cinque-seicentesca dei palazzi nobiliari di **Piazza del Popolo**, la **Loggia Municipale**, il **Duomo di S. Nicolò**, la **Chiesetta della Pietà** e il cinquecentesco **Palazzo Ragazzoni** dagli interni magnificamente affrescati.

Ogni anno, in agosto, la città si anima per la tradizionale **Sagra dei Osei**, una delle più vecchie sagre italiane, che unisce una mostra-mercato di uccelli, esibizioni e gare di canto dei numerosissimi esemplari.



### GORIZIA CITTÀ DI FRONTIERA


Capitale Europea della Cultura insieme a **Nova Gorica nel 2025**, Gorizia conserva nei palazzi e nei giardini le tracce del suo ricco passato asburgico., ma Gorizia è soprattutto un simbolo della travagliata storia del Novecento europeo.

Città di frontiera, è annessa all'Italia solo nel 1918 e alla fine della Seconda Guerra Mondiale perde una parte delle periferie in favore dell'allora Jugoslavia.

Il "**muro di Gorizia**", oggi ricordato nella **Piazza Transalpina**, è stato uno dei simboli della separazione tra l'Europa occidentale e quella orientale durante gli anni della guerra fredda.







## TOP MUSEI



- 1 Museo Archeologico di Udine
- 2 Museo Archeologico di Aquileia
- 3 Scuola Mosaicisti del Friuli
- 4 MuCa - Museo della Cantieristica di Monfalcone
- 5 MUTAT il museo tattile per tutti
- 6 Museo Civico di Storia Naturale Silvia Zenari
- 7 Science Centre - Immaginario Scientifico
- 8 Museo dell'Arte Fabbri e delle Coltellerie di Maniago

### MUSEO ARCHEOLOGICO DI UDINE

Ospitato al piano terra dell'ala est del Castello è stato inaugurato con un nuovo allestimento nel 2013. Il percorso è articolato in sei sale ed espone reperti che vanno dai **vasi magnogreci, ai corredi funerari protostorici, romani e altomedievali provenienti dal Friuli**. Il percorso continua al piano superiore, con cinque sale dedicate ad approfondimenti su vari temi di archeologia.

### INFORMAZIONI SULL'ACCESSIBILITÀ

La struttura museale è accessibile a persone con disabilità motorie ed è provvista di ascensore.

Pari opportunità nella cultura: è l'obiettivo che dal 2014 il Museo Archeologico di Udine persegue negli allestimenti delle mostre e nelle attività al pubblico. Il Museo ha partecipato insieme ad altri 14 partner tra cui Polonia, Germania, Austria, Croazia, Slovenia e Italia al progetto europeo COME-IN! (Cooperazione per una piena accessibilità ai musei - verso una maggiore inclusione).

### Musei del Castello

Piazzale del Castello, 1  
33100 Udine

Tel. +39 0432 1272591  
civici.musei@comune.udine.it  
www.civicimuseiudine.it



Il Museo Archeologico è dotato di un **percorso multisensoriale**, assistito da una App inclusiva che offre un percorso in Italiano per non vedenti e, in generale, in Italiano, inglese, tedesco e francese.





## TOP MUSEI

### MUSEO ARCHEOLOGICO DI AQUILEIA

Il Museo Archeologico di Aquileia conserva **notevoli i reperti**, risalenti all'epoca romana, **tutti provenienti da scavi effettuati in loco**. Tra i pezzi più pregiati della raccolta si segnalano una **Venere del tipo Medici**, una **Testa di vecchio** del I secolo a.C. e una ricca collezione di oggetti in vetro, **oggetti in ambra**, pietre dure incise e la raccolta numismatica. L'adiacente giardino accoglie il lapidario, con materiale architettonico, epigrafi, stele, mosaici, aree funerarie.

### INFORMAZIONI SULL'ACCESSIBILITÀ

La struttura museale è accessibile in tutte le sue parti a persone con disabilità motorie ed è provvista di ascensore. Il personale del Museo è disponibile a effettuare visite guidate e percorsi tematici dedicati a persone con disabilità sensoriali e cognitive. **Percorsi tattili su reperti originali** possono, inoltre, essere proposti a gruppi o a singoli visitatori. Sono oggi disponibili nella biglietteria del museo per tutti i visitatori ipovedenti e ciechi,

### Museo Archeologico Nazionale

Via Roma 1  
33051 Aquileia (UD)

Tel. +39 0431 91035  
[museoarcheoaquileia@beniculturali.it](mailto:museoarcheoaquileia@beniculturali.it)  
[www.museoarcheologicoaquileia.beniculturali.it](http://www.museoarcheologicoaquileia.beniculturali.it)

gratuitamente, alcuni smartphone su cui è stato installato uno speciale software collegato a beacon disposti nelle sale espositive. I dispositivi permettono di muoversi in autonomia lungo il percorso museale e di ascoltare le audiodescrizioni in Italiano e in inglese di 11 reperti; l'ascolto guida e facilita anche l'esplorazione tattile dei reperti originali, al fine di garantire un'esperienza di visita completa e appagante.



### SCUOLA MOSAICISTI DEL FRIULI

Esposizione di opere musive e bozzetti realizzati dalla Scuola mosaicisti di **Spilimbergo** a partire dal 1922, anno della sua fondazione. **Centro di formazione di fama mondiale**, la scuola mosaicisti è depositaria di una tradizione artistica che ha le sue origini probabilmente in epoca romana, come testimoniano i reperti musivi archeologici ancora visibili in molte località della Regione (Aquileia, Cividale del Friuli, Trieste, ecc.).

La scuola mosaicisti del Friuli si propone di **valorizzare l'arte del mosaico** attraverso lo studio, la ricerca, la sperimentazione, l'utilizzo di nuove tecnologie e l'incontro con artisti contemporanei di grande spessore.

### INFORMAZIONI SULL'ACCESSIBILITÀ

La struttura museale è priva di barriere architettoniche: si sviluppa su più livelli, collegati da ascensore con cabina di 100x230 cm ed è provvista di due servizi igienici riservati a persone con disabilità, con misure di circa 180x180 cm e dotati di maniglioni.

### Scuola mosaicisti del Friuli

Via Corridoni 6  
33097 Spilimbergo (Pn)

Tel. +39 0427 2077  
[www.scuolamosaicistifriuli.it](http://www.scuolamosaicistifriuli.it)  
[info@scuolamosaicistifriuli.it](mailto:info@scuolamosaicistifriuli.it)







## TOP MUSEI

### MUCA - MUSEO DELLA CANTIERISTICA DI MONFALCONE

Il MuCa ha sede al pianterreno dell'ex **Albergo operai del Villaggio di Panzano**, la "company town" cresciuta negli anni '20 del '900 attorno al cantiere navale su iniziativa dei primi proprietari, i Cosulich.

Il Museo racconta la **storia del cantiere e della città** attraverso un percorso espositivo articolato in sezioni: oltre un secolo di storia illustrato utilizzando un linguaggio contemporaneo e servendosi delle più moderne tecnologie multimediali. Posizionato accanto ai cantieri in cui tuttora si costruiscono le navi da crociera più belle del mondo, inserito nell'affascinante contesto della "città-giardino" di **Panzano**, il Museo consente un'esperienza coinvolgente in una realtà industriale produttiva e viva.

### PROGETTO MUSEO ACCESSIBILE

Il museo dispone di parcheggio privato con stallo riservato alle persone con disabilità; l'accesso alla struttura avviene attraverso scala o in alternativa rampa lunga 6m con pendenza del

### MuCa - Museo della cantieristica di Monfalcone

Via del Mercato 3  
Panzano 34074 Monfalcone

Tel. +39 0481 494901  
info@mucamonfalcone.it  
www.mucamonfalcone.it

10% circa. L'interno si sviluppa su livelli sfalsati collegati da rampe, ad eccezione di due sale raggiungibili tramite servoscala a piattaforma. È presente un servizio igienico con possibilità di accostamento laterale alla tazza wc e frontale al lavabo. Il personale del Museo è disponibile a effettuare visite guidate e percorsi tematici dedicati a persone con disabilità.



## TOP MUSEI

### MUTAT IL MUSEO TATTILE PER TUTTI

MUTAT è il museo dove il senso del tatto permette a tutti di scoprire l'arte, al buio. A tu per tu con l'opera, imparando a "vedere con le dita", il visitatore riesce sperimentare un nuova percezione dello spazio, del tempo, delle sensazioni. La collezione, che si rinnova periodicamente, comprende **riproduzioni di dipinti celebri e sculture originali di scultori vedenti e non vedenti**.

#### Mutat


via Antonio Altan, 83/3  
33070 San Vito al Tagliamento - PN

Cell. +39 376 2801694  
info@mutat.it  
www.mutat.it

### INFORMAZIONI SULL'ACCESSIBILITÀ

MUTAT si trova a Palazzo Tullio Altan, un prestigioso edificio settecentesco reso accessibile. Le opere sono esposte per poter essere toccate da adulti e da bambini, in piedi o da seduti, al buio o semplicemente ad occhi chiusi. Le didascalie sono semplici, facili da leggere per dimensioni e contrasto, e integrano la scrittura braille. Didascalie e guide sono disponibili anche in formato audio, attivabile con QR Code o tag NFC posti accanto a ciascuna opera e individuabili al tatto. Alla reception è disponibile una mappa tattile portatile che illustra gli spazi del museo e l'allestimento.

Su prenotazione si possono svolgere visite personalizzate, guidate alla viva voce dei volontari.



### MUSEO CIVICO DI STORIA NATURALE SILVIA ZENARI


Il Museo di Storia Naturale, situato nel cinquecentesco Palazzo Amalteo, nel cuore del centro cittadino, è uno spazio speciale, ricco di sorprese e conserva **significative collezioni naturalistiche d'interesse locale e nazionale**. Dal mondo animale: insetti, uccelli e mammiferi a quello dei minerali dalle mille origini e consistenze, cristalli e gemme iridescenti. Ma è lui il protagonista del Museo: una splendida ricostruzione di **mammuto lanoso**, alto oltre tre metri, che dà il suo benvenuto dal giardino.

### INFORMAZIONI SULL'ACCESSIBILITÀ


Il percorso di visita è accompagnato da segnaletica ad alta visibilità e da mappe visivotattili. Grazie a dispositivi multimediali, è possibile accedere a contenuti in formato audio per facilitare la visita anche a persone con disabilità visive, in LIS (lingua dei segni italiana), in Easy to Read (linguaggio facile da leggere e da capire), in CAA (comunicazione aumentativa alternativa), e a esperienze di realtà aumentata.

#### Museo Civico di Storia Naturale Silvia Zenari

Via della Motta, 16  
33170 Pordenone  
Tel. +39 0434 392950  
museo.storianaturale@comune.pordenone.it







## TOP MUSEI

### SCIENCE CENTRE IMMAGINARIO SCIENTIFICO

L'Immaginario Scientifico di Trieste è un **museo della scienza interattivo e sperimentale**.

Nell'ampio edificio di fine ottocento trovano spazio oltre **100 colorati apparati interattivi, tutti da toccare con mano**, per scoprire non solo i fenomeni naturali ma anche le applicazioni più innovative della scienza e le attività di ricerca degli enti del sistema scientifico di Trieste.

2.000 metri quadri fra aree espositive e spazi laboratoriali, con pannelli in italiano ed inglese che illustrano i vari esperimenti e le applicazioni presenti. Un luogo dove la scienza diventa divertente, in un museo di nuova generazione tutto all'insegna del **"Vietato non toccare"**.

### INFORMAZIONI SULL'ACCESSIBILITÀ


Grazie all'assenza di barriere architettoniche inoltre, i centri dell'Immaginario Scientifico propongono una serie di percorsi museali e di laboratori rivolti a gruppi di persone con disabilità, ImmaginAbile, personalizzati sulla base delle potenzialità e delle capacità dei partecipanti.

### Immaginario Scientifico

Porto Vecchio, Magazzino 26  
34135 Trieste

Tel. +39 040 224424  
info@immaginoscientifico.it  
www.immaginoscientifico.it





## TOP MUSEI

### MUSEO DELL'ARTE FABBRILE E DELLE COLTELLERIE DI MANIAGO

Il Museo ha sede in un luogo simbolo della storia fabbrile di **Maniago** nel grande stabilimento industriale che iniziò la propria attività come Co.Ri.Ca.Ma. (Coltellerie Riunite di Caslino e Maniago) nel 1907.

In un paese che dal 1453 ospitava in ogni casa e cortile piccole officine artigianali a conduzione familiare, questa fabbrica diede lavoro a centinaia di operaie e operai fino alla chiusura nel 1972. Acquistato dal Comune e recuperato dallo stato di abbandono diventa dal 2009 la sede naturale del Museo ospitando un **percorso espositivo affascinante ed efficace**, che recupera le radici e gli sviluppi della produzione locale e industriale di oggetti da taglio quali forbici, temperini da tasca, coltelli da tavola, attrezzi chirurgici e altri strumenti professionali. Oggi gli **impianti attivi** a Maniago nella produzione di oggetti taglienti sono circa **70**. Si sono aggiunti nuovi settori di sviluppo come le lame per i pattini, quelle industriali per alimenti, i cavatappi e persino spade e armi da taglio

### Museo dell'Arte Fabbrile e delle Coltellerie


Via Maestri del Lavoro, 1 - Maniago  
Tel. + 39 0427 709063  
[www.comune.maniago.pn.it](http://www.comune.maniago.pn.it)  
[coricama@maniago.it](mailto:coricama@maniago.it)

per collezionisti e il cinema, fino ad arrivare alle componenti per turbine a gas, a vapore e aerosturture.

Il **MAFC** è privo di barriere architettoniche. È possibile accedere al primo piano tramite un ascensore situato nella hall. Al piano terra sono presenti servizi igienici attrezzati. Per le persone con disabilità visiva sono a disposizione percorsi dedicati anche con la possibilità di esplorazione tattile su oggetti originali.







## PERCORSI ACCESSIBILI NEI BORGHI PIÙ BELLI D'ITALIA



- |                     |                     |
|---------------------|---------------------|
| 1 Clauiano          | 8 Toppo di Travesio |
| 2 Cordovado         | 9 Valvasone         |
| 3 Fagagna           | 10 Venzone          |
| 4 Gradisca d'Isonzo |                     |
| 5 Poffabro          |                     |
| 6 Polcenigo         |                     |
| 7 Sesto al Reghena  |                     |

In Friuli Venezia Giulia ci sono 10 località inserite in uno dei circuiti nazionali dedicati ai borghi più caratteristici e ben conservati: visitandole si può percorrere un viaggio attraverso tutta la regione, coglierne l'essenza e percepire le diversità che caratterizzano ogni singola zona.

Il Friuli Venezia Giulia sorprende, infatti, per la mutevolezza del suo paesaggio e delle sue tradizioni: scoprirete un piccolo universo fatto di castelli segreti, itinerari lungo i corsi d'acqua e gli antichi mulini, rievocazioni storiche e mestieri mai sopiti.

Le mappe degli itinerari nei borghi più belli d'Italia e tutti i dettagli sono disponibili sul sito [www.friuliveneziagiuliapertutti.it](http://www.friuliveneziagiuliapertutti.it).



### CLAUIANO

Di origine romana, distrutto e ricostruito come borgo di "pieris e claps", pietre e sassi. Gli edifici si sviluppano attorno alle chiese di San Giorgio a sud e San Martino a nord. Tra '600 e '700 i due nuclei nord e sud allargano i propri confini fino a fondersi.

Nel borgo si trova anche la pregevole dimora nobiliare settecentesca **Villa Manin Guerresco**.



### CORDOVADO

Un piccolo gioiello del Friuli Occidentale ricco di storia e monumenti pregevoli arricchito da uno splendido castello posizionato all'interno di un **borgo medioevale**, l'antico santuario mariano gioiello dell'arte barocca, un'antica **pieve** risalente al XV secolo ma anche impreziosito da ambiti naturalistici che armonicamente si inseriscono in un itinerario affascinante e primordiale.

Terra di ispirazione poetica per grandi letterati quali Ippolito Nievo e PierPaolo Pasolini.



### FAGAGNA

Sorge su un colle a nord-ovest di Udine, in una posizione da cui si aprono bellissimi scorci sulle colline circostanti e sulla pianura. **Il castello**, oggi poco più di un rudere, sorge su un sito abitato fin dall'epoca romana.

Delle antiche fortificazioni sopravvivono solo pochi elementi tra cui lacerti delle cinte murarie, la porta di Borgo, la torre castellana con l'orologio (trasformata in campanile), le rovine della torre maestra, una casetta trecentesca e la **chiesetta di San Michele Arcangelo**.



### GRADISCA D'ISONZO

Un salotto di sapore mitteleuropeo, immerso nel verde. Una nobile città che soprattutto a partire dal XVI secolo assunse un ruolo chiave nel sistema difensivo approntato dalla Repubblica di Venezia contro le invasioni turche.

La Serenissima infatti la fortificò potentemente e tra il XVII e il XVIII secolo, si trasformò da città in **Principesca Contea di Gradisca**.







## PERCORSI ACCESSIBILI NEI BORGHI PIÙ BELLI D'ITALIA

### SESTO AL REGHENA

Di origine pre-romana vede il suo maggiore sviluppo grazie alla fondazione dell'**Abbazia Benedettina** nella prima metà del VIII secolo ed alla donazione longobarda del 762 a cui ne seguirono numerose altre. Nell'899 subì la devastante invasione ungarica e fu ricostruita e fortificata a partire dal 960 assumendo l'aspetto di castello medievale fortificato con sistema difensivo di torri e fossati.



### POLCENIGO

Situato in una zona di estremo interesse naturalistico e paesaggistico tra le **sorgenti del Gorgazzo**, acque dal colore cristallino che scaturiscono da una cavità carsica, rese ancora suggestive dai giochi di luce che filtrano dalle rocce e le ampie e scenografiche **sorgenti del fiume Livenza** che, pur affiorando a poche decine di metri sul livello del mare, danno origine ad un corso d'acqua di notevole portata, Polcenigo è ricco anche di elementi storici, artistici, alcuni dei quali eccezionali. Qui ha sede il **Museo dell'Arte Cucinaria**, in ricordo delle generazioni di cuochi emigrate in tutto il mondo.



### POFFABRO

Un museo a cielo aperto nel cuore della Val Colvera. La sua "forza magica" sta nell'effetto incantatore delle **pietre tagliate al vivo** e dei balconi di legno, elementi schietti e austeri, che pure danno un senso di intimità e raccoglimento nelle corti racchiuse su se stesse, o nelle lunghe schiere di abitazioni di pianta cinque-seicentesca. Il bello del borgo sta proprio nell'umile realtà di pilastri, scale, ballatoi e archi in sasso, in armonia perfetta con la natura circostante.



### TOPPO DI TRAVESIO

Il borgo, nel comune di Travesio, conserva i resti del **castello medievale** che dominava la piana e il borgo sottostante. Nel 1220 otto masi (case rurali a conduzione familiare) costituivano il borgo di Toppo. Nel XVI secolo i masi documentati sono venticinque. Da **Palazzo Toppo Wasserman**, originariamente un maso sviluppatosi poi nel Cinquecento in una dimora signorile di campagna, inizia il percorso alla scoperta degli edifici originari del borgo.





### VALVASONE

Il borgo mantiene intatto il suo aspetto medievale costituito da graziose calli e antiche dimore munite di portici.


L'imponente **castello**, che domina l'omonima piazza, custodisce affreschi tardogotici e rinascimentali e un prezioso teatrino ligneo del '700.



### VENZONE

**Borgo dei Borghi 2017**, è il borgo fortificato meglio conservato del Friuli Venezia Giulia, esempio straordinario di restauro architettonico ed artistico, dopo il devastante terremoto del 1976.

Ricostruito pietra su pietra oggi conserva le grandi mura circondate da un fossato, le tre porte d'accesso, il **Duomo di Sant'Andrea Apostolo**, significativo esempio di gotico così come il **Palazzo Comunale**, che, sulla parete di fondo, presenta affreschi cinquecenteschi del pittore rinascimentale Pomponio Amalteo.







# ENOGASTRONOMIA







## UN TERRITORIO TUTTO DA GUSTARE!

L'enogastronomia del Friuli Venezia Giulia vanta prodotti unici al mondo. C'è l'imbarazzo della scelta. Tra cibi salati e dolci, vini, birre e grappe i sensi vivranno un'esperienza indimenticabile.

Il Friuli Venezia Giulia è un giardino delle delizie per tutti gli amanti del gusto. Gusto da scoprire non solo nel piatto, ma anche nel bicchiere.

Il territorio regionale infatti è un **grande vigneto adagiato tra monti e mare**, un paradiso dove si producono ogni anno alcuni tra i migliori vini bianchi del mondo. Un territorio di ventimila ettari, coltivato con amore da **1.500 aziende** che producono ogni anno ottanta milioni di bottiglie di pregio.

Questo emozionante viaggio nel gusto potrà percorrere i più diversi itinerari, a seconda della stagione, del clima, dei desideri e della curiosità di ognuno.

Sarà bello lasciarsi sorprendere da luoghi e accoglienza speciali in un viaggio da cui non si vorrà più tornare.







## STRADA DEL VINO E DEI SAPORI

Sei esperienze per vivere il territorio e conoscere produttori e produzioni.

Un mondo di sensazioni, di volti, di sapori e di antichi saperi che si schiude in un insieme di strade che si intersecano senza confini dalla Riviera alle Dolomiti Friulane, dal Collio al grande fiume Tagliamento, dai Magredi al Carso fino alle dolci colline attorno a San Daniele e Udine.

Itinerari preziosi tutti da scoprire che sulla scia del gusto e di ottimi vini vi porteranno da Pordenone a Gorizia, dalle Alpi all'Isonzo, da Trieste a Aquileia, dall'Adriatico a Cividale a conoscere le persone che producono e rendono unici i prodotti, i piatti e i vini del Friuli Venezia Giulia.

Scopri le proposte accessibili della Strada del Vino e Dei Sapori del FVG sul sito [www.friuliveneziagiuliapertutti.it](http://www.friuliveneziagiuliapertutti.it)





# FRIULI VENEZIA GIULIA UNA REGIONE PER TUTTI

## PORTALE UFFICIALE DEL TURISMO ACCESSIBILE: FVG PER TUTTI

Il portale FVG per Tutti è una piattaforma progettata per offrire informazioni dettagliate sull'accessibilità di luoghi, strutture ed esperienze turistiche e culturali.

Le informazioni raccolte e condivise su questo portale consentono ad ogni persona di valutare in modo autonomo quali strutture e servizi turistici sono in grado di soddisfare le proprie specifiche necessità, permettendogli di essere veramente ospite, qualsiasi esigenza egli abbia.

## SCHEDE DETTAGLIATE DEI LUOGHI MAPPATI:

Ogni scheda fornisce informazioni precise sull'accessibilità della struttura analizzata. Le informazioni riguardano.

- La presenza di rampe, ascensori o montascale.
- Bagni accessibili.
- Percorsi tattili o audioguide per persone con disabilità sensoriali.
- Parcheggi riservati nelle vicinanze.
- Segnalazioni di eventuali barriere architettoniche.

## STRUMENTI DI RICERCA PERSONALIZZATI:

Puoi filtrare i luoghi in base alle tue necessità, selezionando i criteri di accessibilità più rilevanti per te o per il tuo gruppo.

## MAPPA INTERATTIVA:

Una comoda mappa permette di individuare rapidamente i punti d'interesse accessibili nelle diverse aree della regione.

Per scoprire tutte le risorse e le esperienze accessibili  
in Friuli Venezia Giulia consulta il sito:

[www.friuliveneziagiuliapertutti.it](http://www.friuliveneziagiuliapertutti.it)





# DISABILITY CARD

La Carta Europea della Disabilità è il documento in formato tessera che permette alle persone con disabilità di accedere a beni e servizi, pubblici o privati, gratuitamente o a tariffe agevolate.

La Carta Europea della Disabilità sostituisce a tutti gli effetti i certificati cartacei e i verbali attestanti la condizione di disabilità.



PromoTurismoFVG ha aderito alla convenzione con il Ministero per le Disabilità e nell'ambito delle proprie attività e dei servizi erogati, riconosce ai titolari della Carta europea della disabilità le seguenti **agevolazioni**:

- a) **Scontistica del 50%** per il titolare della card sulle tipologie di biglietti sottoindicati rispetto al prezzo nelle diverse stagionalità (Alta stagione invernale - Bassa stagione invernale - Prevendita stagione invernale - Stagione estiva) e nelle rispettive categorie d'età di appartenenza previste dal listino vigente.
  - skipass invernale CARTAneve stagionale
  - skipass invernale Giornaliero
  - tariffe pedoni di corsa singola e andata/ritorno.
  
- b) **Scontistica del 50%** per l'accompagnatore della persona con disabilità, se previsto dalla card sulle tipologie di biglietti sottoindicati rispetto al prezzo nelle diverse stagionalità (Alta stagione invernale - Bassa stagione invernale - Stagione estiva) e rispetto alla categoria "adulto" prevista dal listino vigente
  - skipass invernale Giornaliero
  - tariffe pedoni di corsa singola e andata/ritorno.
  
- c) **Gratuità** per le visite guidate, organizzate da PromoTurismoFVG, per il titolare della carta e per l'accompagnatore, se previsto dalla card o da documento equivalente.
  
- d) **Gratuità** per l'ingresso a mostre temporanee, organizzate da PromoTurismoFVG, per il titolare della carta e per l'accompagnatore, se previsto dalla card o da documento equivalente.



## ELENCO DEGLI INFOPOINT PROMOTURISMOFVG

### Arta Terme Infopoint

Via Nazionale,1 - 33022 Arta Terme (UD)  
Tel. +39 0433 929290 | Cell. +39 335 7463096  
info.artaterme@promoturismo.fvg.it

### Aquileia Infopoint

Via Giulia Augusta, 11 - 33051 Aquileia (UD)  
Tel. +39 0431 919491 | Cell. +39 335 7759580  
info.aquileia@promoturismo.fvg.it

### Cormons Infopoint

Piazza XXIV Maggio, 15 - 34071 Cormons (GO)  
Tel. +39 0481 386224 | Cell. +39 335 7697061  
info.cormons@promoturismo.fvg.it

### Forni di Sopra Infopoint

Via Cadore, 1 - 33024 Forni di Sopra (UD)  
Tel. +39 0433 886767 | Cell. +39 335 1083703  
info.fornidisopra@promoturismo.fvg.it

### Gorizia Infopoint

Corso Italia, 9 - 34170 Gorizia  
Tel. +39 0481 535764 | Cell. +39 335 1084763  
info.gorizia@promoturismo.fvg.it

### Grado Infopoint

P.zza XXVI Maggio, 16 - angolo Portanuova, 26  
34073 Grado (GO)  
Tel. +39 0431 877111 | Cell. +39 335 7705665  
info.grado@promoturismo.fvg.it

### Lignano Pineta Infopoint (stagione estiva)

Via dei Pini, 53 - 33054 Lignano Pineta (UD)  
Tel. +39 0431 422169 | Cell. +39 331 1435222  
info.lignanopineta@promoturismo.fvg.it

### Lignano Sabbiadoro Infopoint

Via Latisana,42 - 33054  
Lignano Sabbiadoro (UD)  
Tel. +39 0431 71821 | Cell. +39 335 7697304  
info.lignano@promoturismo.fvg.it

### Marano Lagunare Infopoint

Piazza Cristoforo Colombo - 33050 Marano  
Lagunare (UD)  
Cell. +39 334 6835248  
info.marano@promoturismo.fvg.it

### Miramare Infopoint

Porta della Bora, adiacente all'ingresso  
del Viale dei Lecci  
34121 Trieste  
Cell. +39 333 6121377  
info.miramare@promoturismo.fvg.it

### Muggia Infopoint

Piazza Marconi, 1 - 34015 Muggia (TS)  
Tel. +39 040 9571085  
info.muggia@promoturismo.fvg.it

### Palmanova Infopoint

Borgo Udine, 4 - 33057 Palmanova (UD)  
Tel. +39 0432 924815 | Cell. +39 335 7847446  
info.palmanova@promoturismo.fvg.it

### Piancavallo Infopoint

(stagione invernale ed estiva)  
Via Collalto, 1 - 33081 Piancavallo - Aviano (PN)  
Tel. +39 0434 655191 | Cell. +39 335 7313092  
info.piancavallo@promoturismo.fvg.it

### Pordenone Infopoint

Palazzo Badini  
Via Mazzini, 2 - 33170 Pordenone  
Tel. +39 0434 520381 | Cell. +39 335 1516948  
info.pordenone@promoturismo.fvg.it

### Sappada Infopoint

c/o Borgata Bach, 9 - 33012 Sappada (UD)  
Tel. +39 0435 469131 | Cell. +39 335 1085932  
info.sappada@promoturismo.fvg.it

### Sistiana Infopoint

Sistiana 56/B - 34011 Duino - Aurisina (TS)  
Tel. +39 040 299166 | Cell. +39 335 7374953  
info.sistiana@promoturismo.fvg.it

### Tarvisio Infopoint

Via Roma, 14 - 33018 Tarvisio (UD)  
Tel. +39 0428 2135 | Cell. +39 335 7839496  
info.tarvisio@promoturismo.fvg.it

### Tolmezzo Infopoint

Via della Vittoria, 4 - 33028 Tolmezzo (UD)  
Tel. +39 0433 44898 | Cell. +39 335 7747958  
info.tolmezzo@promoturismo.fvg.it

### Trieste Airport Infopoint


Via Aquileia, 46 - 34077 Ronchi dei Legionari  
(GO)  
Tel. +39 0481 476079 | Cell. +39 334 6430667  
info.aeroporto@promoturismo.fvg.it

### Trieste Infopoint

Via dell'Orologio, 1 - angolo Piazza Unità  
d'Italia  
34121 Trieste  
Tel. +39 040 3478312 | Cell. +39 335 7429440  
info.trieste@promoturismo.fvg.it

### Udine Infopoint

Piazza I Maggio,7 - 33100 Udine  
Tel. +39 0432 295972 | Cell. +39 335 1088307  
info.udine@promoturismo.fvg.it







edizione: ottobre 2025

Progetto realizzato con il contributo della Presidenza del Consiglio dei ministri – Ministro per le disabilità



## COME ARRIVARE

### IN AUTO

Autostrade:  
 A4 Torino/Trieste  
 A23 Palmanova/Udine/Tarvisio  
 A28 Portogruaro/Conegliano  
 A27/A4 Trieste/Belluno

### IN AEREO

Airport of Trieste  
[www.triesteairport.it](http://www.triesteairport.it)  
 40 km da Trieste e Udine  
 80 km da Pordenone  
 130 km da Venezia  
 120 km da Lubiana

### IN TRENO

[www.trenitalia.it](http://www.trenitalia.it)  
[www.italotreno.it](http://www.italotreno.it)

### IN BICI

[www.alpe-adria-radweg.com](http://www.alpe-adria-radweg.com)  
[www.adriabike.eu](http://www.adriabike.eu)

## CREDIT

*A. Cop*  
*Archivio Bioma*  
*Archivio Casa delle Farfalle*  
*Archivio comune di*  
*Clauzetto)*  
*Archivio Immaginario*  
*Scientifico*  
*Archivio Istituto Rittmeyer*  
*Archivio MAN*  
*Archivio Museo*  
*Archeologico di Udine*

*G. Baronchelli*  
*S. e E. Ciol*  
*M. Crivellari*  
*U. Da Pozzo*  
*M. Di Lenardo*  
*A. Durigatto*  
*L. Esposito*  
*F. Gallina*  
*L. Gaudenzio*  
*L. Chersinich*  
*M. Locatello*

*F. Marongiu*  
*A. Michelazzi*  
*M. Milani*  
*N. Oletto*  
*F. Parenzan*  
*L. Petrusi*  
*G. Scognamiglio*  
*M. Valdemarin*  
*M. Verin*



## INFO

### **PromoTurismoFVG**

*Strategies, Development,*  
*Operations for Tourism*

Sede Marketing: via Aquileia, 46  
34077 Ronchi dei Legionari (GO)

info@promoturismo.fvg.it



**IO SONO  
FRIULI  
VENEZIA  
GIULIA**

[www.turismo.fvg.it](http://www.turismo.fvg.it)